

Isikliku kasutusõiguse seadmise plaan

Passiivse elektroonilise side juurdepääsuvõrgu rajamine

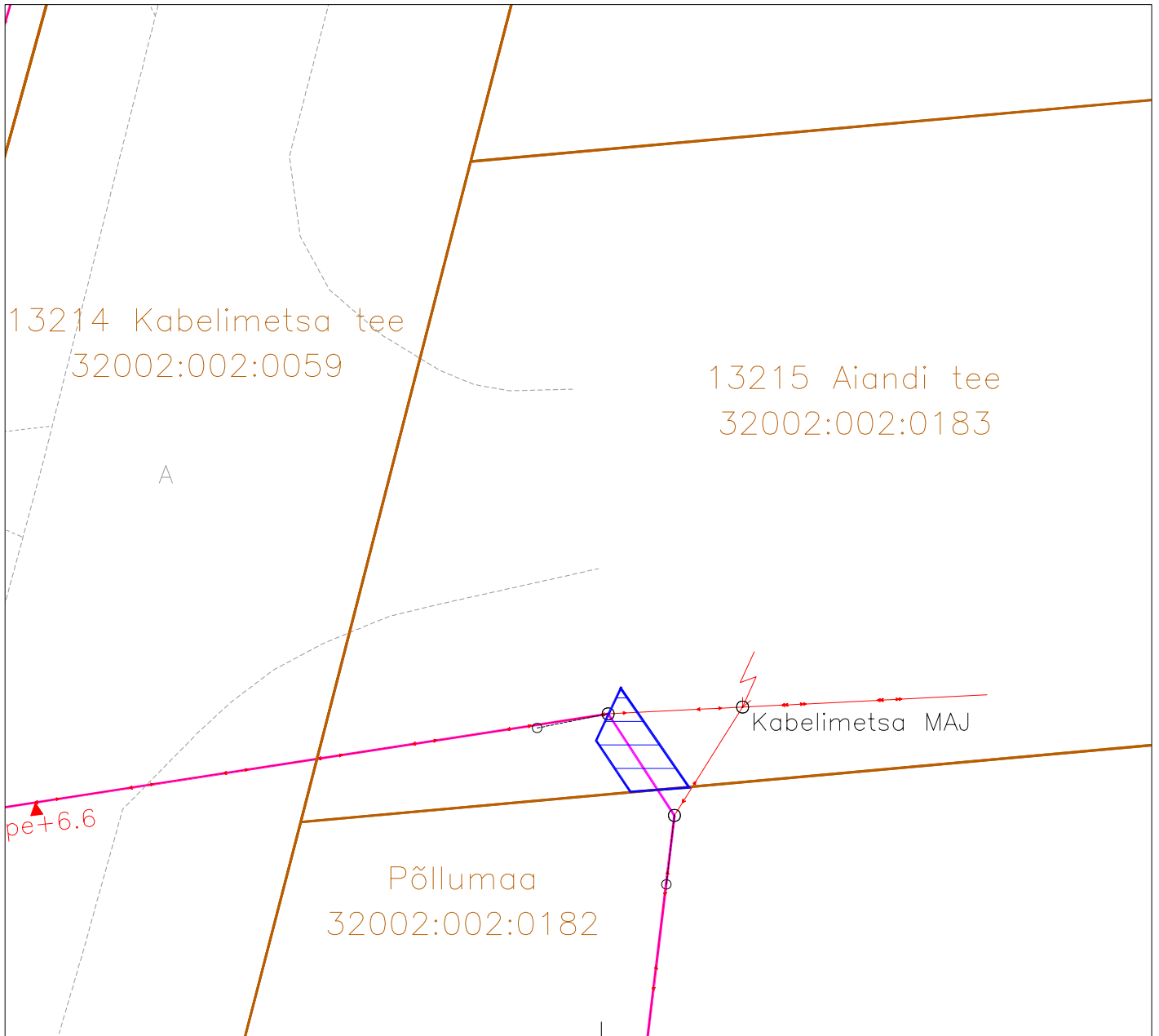
Töö nr VT2010

M 1:250 (1 cm = 2,5 m), A4

13215 Aiandi tee




Katastritunnus 32002:002:0183

Registriosa nr 4644808



Jrk nr	IKÕ ala Pos nr (plaanil)	Kinnistu registriosa number	Katastriüksuse tunnus, nimi ja sihtotstarve	Asukoht riigitee (nr ja nimi) suhtes (lõigu algus ja lõpp km)	Ala pindala m2
1	Pos 1	4644808	13215 Aiandi tee Katastritunnus 32002:002:0183 Transpordimaa	13215 Aiandi tee km-l 0,012-0,014	7m2

TINGMÄRGID:

-  Katastriüksuse piir
-  Projekteeritud side õhukaabelliin
-  Kasutusõiguse ala 7 m2

Koostaja:
Keskkonnaprojekt OÜ
Taotleja:
Keskkonnaprojekt OÜ